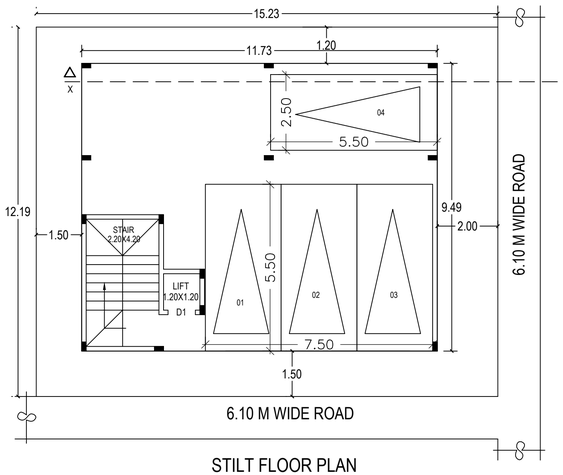

STILT FLOOR PLAN

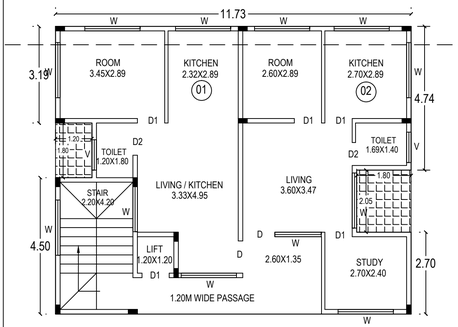

GROUND FLOOR PLAN

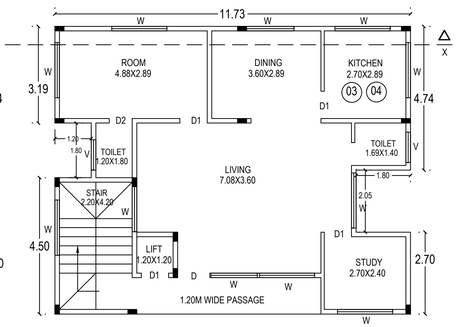

FIRST & SECOND FLOOR PLAN

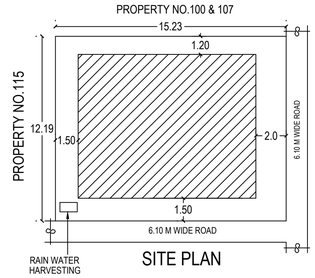

SITE PLAN

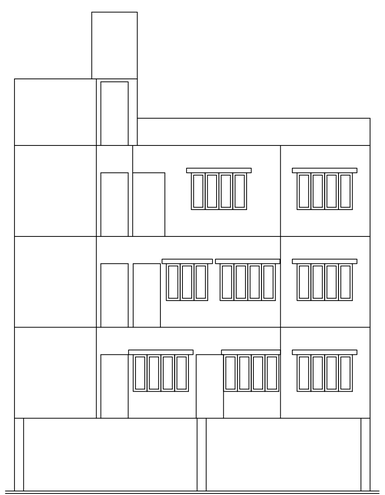

ELEVATION

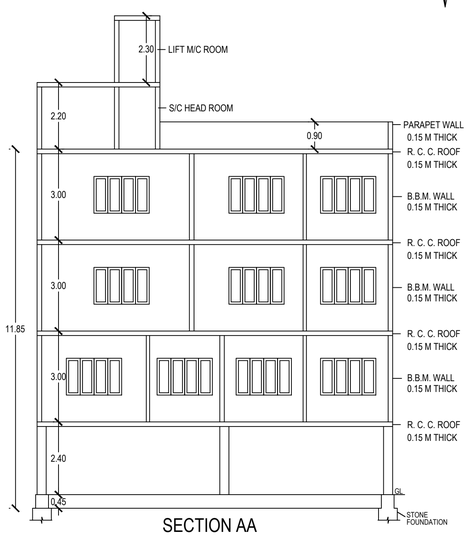

SECTION AA

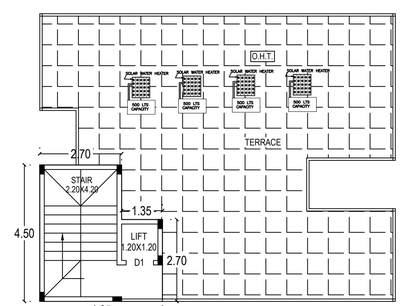

TERRACE FLOOR PLAN

FAR &Tenement Details

Block	No. of Same Bldg	Total Built Up Area (Sq.mt.)	Deductions (Area in Sq.mt.)				Proposed FAR Area (Sq.mt.)	Add Area In FAR (Sq.mt.)	Total FAR Area (Sq.mt.)	Tnmt (No.)
			StairCase	Lift	Lift Machine	Parking	Resi.	Stair		
A (LULU TASNEEM)	1	443.55	14.35	5.76	1.44	99.80	312.12	10.08	322.20	04
Grand Total:	1	443.55	14.35	5.76	1.44	99.80	312.12	10.08	322.20	04

Block :A (LULU TASNEEM)

Floor Name	Total Built Up Area (Sq.mt.)	Deductions (Area in Sq.mt.)				Proposed FAR Area (Sq.mt.)	Add Area In FAR (Sq.mt.)	Total FAR Area (Sq.mt.)	Tnmt (No.)
		StairCase	Lift	Lift Machine	Parking	Resi.	Stair		
Terrace Floor	15.79	14.35	0.00	1.44	0.00	0.00	0.00	0.00	00
Second Floor	105.48	0.00	1.44	0.00	0.00	104.04	0.00	104.04	01
First Floor	105.48	0.00	1.44	0.00	0.00	104.04	0.00	104.04	01
Ground Floor	105.48	0.00	1.44	0.00	0.00	104.04	0.00	104.04	02
Stilt Floor	111.32	0.00	1.44	0.00	99.80	0.00	10.08	10.08	00
Total:	443.55	14.35	5.76	1.44	99.80	312.12	10.08	322.20	04

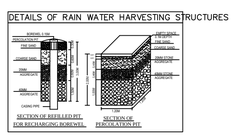

SCHEDULE OF JOINERY:

BLOCK NAME	NAME	LENGTH	HEIGHT	NOS
A (LULU TASNEEM)	D2	0.76	2.10	05
A (LULU TASNEEM)	D1	0.90	2.10	11
A (LULU TASNEEM)	D	1.06	2.10	04
A (LULU TASNEEM)	D2	1.06	2.10	01

SCHEDULE OF JOINERY:

BLOCK NAME	NAME	LENGTH	HEIGHT	NOS
A (LULU TASNEEM)	V	1.00	1.20	06
A (LULU TASNEEM)	W	1.82	1.20	28

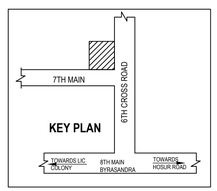

OWNER POSTAL ADDRESS:

NO - 109, 5TH CROSS, 29TH MAIN OPP MADIVALA LAKE, BTM LAYOUT 2ND STAGE, BANGALORE-560029.

ಅಂತರ್ಜಾಲ ತಂತ್ರಾಂಶ ಮುಖಾಂತರ ನಕ್ಷೆ ಮಂಜೂರಾತಿ ನೀಡಿದೆ "ಸುವರ್ಣ ಪರವಾನಿಗೆ"

ಸೂಚನೆ/ಷರತ್ತು

1) ಈ ಸ್ವತ್ತಿನ ಮಾಲೀಕತ್ವದ ಬಗ್ಗೆ ಬೆಂಗಳೂರು ಅಭಿವೃದ್ಧಿ ಪ್ರಾಧಿಕಾರ, ಅಥವಾ ಬೇರೆ ಯಾರಿಂದೆಲಾದರೂ ತಕರಾರು ಬಂದಲ್ಲಿ ಅಥವಾ ನ್ಯಾಯಾಲಯದ ಆದೇಶಗಳೇನಾದರೂ ಬಂದಲ್ಲಿ ಈ ಮಂಜೂರಾತಿ ನಕ್ಷೆಯನ್ನು ರದ್ದುಪಡಿಸಲಾಗುವುದು.

2) ಈ ನಕ್ಷೆ ಮಂಜೂರಾತಿಯು ಹಾಲಿ ಇರುವ ಕಟ್ಟಡವನ್ನು ಕ್ರಮಬದ್ಧಗೊಳಿಸಿರುವುದಿಲ್ಲ.

3) ಸ್ವತ್ತಿನ ಮಾಲೀಕರು ತಮ್ಮ ನಿವೇಶನದಿಂದ/ಕಟ್ಟಡದಿಂದ ಬರುವ ಮಳೆನೀರನ್ನು ಸಂರಕ್ಷಿಸಿ ಮಳೆ ನೀರಿನ ಕೊಯ್ಲು ಪದ್ಧತಿಯನ್ನು ಕಡ್ಡಾಯವಾಗಿ ಅಳವಡಿಸುವುದು ಮತ್ತು ತ್ಯಾಜ್ಯ ನೀರನ್ನು ರಸ್ತೆಗೆ ಹೋಗದಂತೆ, ನಿವೇಶನದ ಮುಂಭಾಗದ ಚರಂಡಿಗೆ ಮೇಲ್ಭಾಗದಲ್ಲಿ ಕಟ್ಟಣದ ಗ್ರೇಟಿಂಗ್ ಅಳವಡಿಸಿ ಕಟ್ಟುನಿಟ್ಟಾಗಿ ನೀರನ್ನು ಚರಂಡಿಗೆ ಹೋಗಲು ಅನುವು ಮಾಡಿಕೊಡುವುದು. ತಪ್ಪಿದಲ್ಲಿ ಕೆ.ಎಂ.ಸಿ. ನಿಯಮಾವಳಿ 1976ರ ಪ್ರಕಾರ ಕ್ರಮ ಕೈಗೊಳ್ಳಲಾಗುವುದು.

4) ಸಿಲ್ಟ್ ಅಂತಸ್ತನ್ನು ವಾಹನ ನಿಲುಗಡೆಯ ಉದ್ದೇಶಕ್ಕಾಗಿ ಮಾತ್ರ ಬಳಸತಕ್ಕದ್ದು ಹಾಗೊ ಯಾವುದೇ ಕಾರಣಕ್ಕಾಗಿ ಸ್ಟಿಲ್ಟ್ ಅಂತಸ್ತನ್ನು ಬೇರೆ ಉದ್ದೇಶಕ್ಕಾಗಿ ಬಳಸಬಾರದು.

5) ಸ್ವತ್ತಿನ ಮಾಲೀಕರು ತಮ್ಮ ಕಟ್ಟಡಕ್ಕೆ ಪಡೆಯುವ ಕುಡಿಯುವ ನೀರಿನ ಸಂಪರ್ಕ/ಒಳಚರಂಡಿ/ಎದ್ದುಚ್ಚಿಕ್ಕಿ ಸಂಪರ್ಕ ಕೊಳವೆಗಳನ್ನು/ಕೇಬಲ್‌ಗಳನ್ನು ಕಟ್ಟುನಿಟ್ಟಾಗಿ ಚರಂಡಿಯ ತಳ ಭಾಗದಲ್ಲಿಯೇ ಕೊಂಡೊಯ್ಯುವುದು ತಪ್ಪಿದಲ್ಲಿ ಕೆ.ಎಂ.ಸಿ. ನಿಯಾಮಾವಳಿ 1976ರ ಪ್ರಕಾರ ಕ್ರಮ ಕೈಗೊಳ್ಳಲಾಗುವುದು.

6) ಉದ್ದೇಶಿತ ಯೋಜನೆಯಲ್ಲಿ ಕಾರ್ಯನಿರ್ವಹಿಸುವ ಕಾರ್ಮಿಕರನ್ನು ಕಾರ್ಮಿಕ ಇಲಾಖೆಯ ಕಾರ್ಮಿಕ ಅಧಿಕಾರಿಗಳ ಕಛೇರಿಯಲ್ಲಿ ಕಡ್ಡಾಯವಾಗಿ ನೊಂದಾಯಿಸತಕ್ಕದು.

7) The Building & Other Construction Workers (Regulations Of Employment & Conditions of Service) Central Rules 1988ರ ಭಾಗ –3ರ ಆರೋಗ್ಯ ಮತ್ತು ಸುರಕ್ಷತೆಯ ಅಧ್ಯಾಯ 7 ರಿಂದ 25 ರಲ್ಲಿನ ಕುರಿತು ಇರುವ ನಿಯಮಗಳನ್ನು ಪಾಲಿಸತಕ್ಕದ್ದು.

8) ಕಾರ್ಮಿಕ ಕಲ್ಯಾಣ ಇಲಾಖೆಯಿಂದ ನಿಗಧಿಪಡಿಸಲಾಗಿರುವ ಸುರಕ್ಷತೆಯ ಕ್ರಮಗಳನ್ನು ತಪ್ಪದೇ ಅಳವಡಿಸುವುದು. ತಪ್ಪಿದಲ್ಲಿ ಕಾನೂನು ರೀತ್ಯಾ ಪರವಾನಗಿಯನ್ನು ತಕ್ಷಣದಿಂದ ಹಿಂಪಡೆಯಲಾಗಿರುವುದು.

9) After laying of foundation concrete, column and plinth as per Drawing, further work should commence only after obtaining COMMENCEMENT CERTIFICATE from the Bruhath Bangalore Mahanagara Palike after inspection from the Asst. Director of Town Planning.

10) The Applicant shall provide at least one toilet in the Ground Floor for the use of the visitors/servants/drivers and security-men. The Occupation Certificate will be considered after ensuring the same is provided in the building.

11) THE OWNER / BUILDER SHOULD ENSURE THE REQUIRED SAFETY MEASURES WHILE EXCAVATION FORBASEMENT/ FOUNDATION AND CONSTRUCTING THEBASEMENT/ FOUNDATION/STILT AND UPPER FLOORS WITH REGARD TO THE STABILITY OF THESTRUCTURE, SAFETY OF THE NEIGHBOURS AND CONSTRUCTION LABOURERS. OWNER/ BUILDER WILL BE HELD RESPONSIBLE FOR ANY LAPSES IN THIS REGARD.

Office Of The Additional/Joint Comissioner (South)
(Bruhat Bengaluru Mahanagara Palike)

LP No: **Ad.com/SUT /0767/18-19**

Valid From_____ to _____.

for two years, sanctioned as per plan / as corrected in green.

AREA STATEMENT (BBMP)	VERSION NO.: 1.0.9
	VERSION DATE: 01/11/2018
PROJECT DETAIL:	
Authority: BBMP	Plot Use: Residential
Inward_No: BBMP/Ad.Com./SUT/0767/18-19	Plot SubUse: Residential
Application Type: Suvarna Parvangi	Land Use Zone: Residential (Main)
Proposal Type: Building Permission	Plot/Sub Plot No.: 45(old no.106),
Nature of Sanction: New	Khata No. (As per Khata Extract): 60-11-45,
Location: Ring-II	Locality / Street of the property: 7th MAIN ROAD, BYRASANDRA, BANGALORE

AREA DETAILS:		SQ.MT.
AREA OF PLOT (Minimum)	(A)	185.65
NET AREA OF PLOT	(A-Deductions)	185.65
COVERAGE CHECK		
Permissible Coverage area (75.00 %)		139.24
Proposed Coverage Area (59.96 %)		111.32
Achieved Net coverage area (59.96 %)		111.32
Balance coverage area left (15.04 %)		27.92
FAR CHECK		
Permissible F.A.R. as per zoning regulation 2015 (1.75)		324.89
Additional F.A.R within Ring I and II (for amalgamated plot -)		0.00
Allowable TDR Area (60% of Perm.FAR)		0.00
Allowable max. F.A.R Plot within 150 Mt radius of Metro station (-)		0.00
Total Perm. FAR area (1.75)		324.89
Residential FAR		322.20
Proposed FAR Area		322.20
Achieved Net FAR Area (1.74)		322.20
Balance FAR Area (0.01)		2.69
BUILT UP AREA CHECK		
Proposed BuiltUp Area		443.55
Achieved BuiltUp Area		443.55

COLOR INDEX

- PLOT BOUNDARY
- EXISTING STREET
- PERM. BUILDING LINE
- EXISTING (To be retained)
- EXISTING (To be demolished)
- PROPOSED

ARCH / ENGG / SUPERVISOR (Regd)	OWNER SIGN
	1) LULU TASNEEM 2) RAHMAN AKHEELUR RAHMAN 3) HUMAIRA NASREEN

OWNER'S NAME:	OWNER'S SIGN
LULU TASNEEM and OTHERS	

PROJECT DESCRIPTION::

PLAN SHOWING THE PROPOSED RESIDENTIAL BUILDING ON PROPERTY NO.45(OLD NO.106), 7TH MAIN ROAD, BYRASANDRA, BANGALORE. WARD NO.169(OLD NO: 60), PID NO: 60-11-45,

ARCHITECT:	ARCHITECT SIGN:
R.KIRAN KUMAR	

JOB NO.	DRG.NO.	SCALE	DRAWN BY	CHECKED BY
		1:100		

Block USE/SUBUSE Details

Block Name	Block Use	Block SubUse	Block Structure	Block Land Use Category
A (LULU TASNEEM)	Residential	Residential	Bldg upto 11.5 mt. Ht.	R

Required Parking(Table 7a)

Block Name	Type	SubUse	Area (Sq.mt.)	Units		Car		
				Reqd.	Prop.	Reqd./Unit	Reqd.	Prop.
A (LULU TASNEEM)	Residential	Residential	50 - 225	1	-	1	4	4
	Total :		-	-	-	-	4	4

Parking Check (Table 7b)

Vehicle Type	Reqd.		Achieved	
	No.	Area (Sq.mt.)	No.	Area (Sq.mt.)
Car	4	55.00	4	55.00
Total Car	4	55.00	4	55.00
Other Parking	-	-	-	44.80
Total		55.00		99.80